



miasto  
**Wisła**  
Podróż do Źródeł



„Europejski Fundusz Rolny na rzecz Rozwoju Obszarów Wiejskich: Europa inwestująca w obszary wiejskie”.  
Operacja pn. „Multimedialna brama Beskidów. Witryna interaktywna jako innowacyjna odpowiedź na potrzeby i wymagania turystów” mająca na celu

„promocję walorów turystycznych Wisły poprzez wprowadzenie innowacyjnego rozwiązania w postaci witryny interaktywnej. Ponadto w ramach operacji zostaną wydrukowane foldery promocyjne, mapy Wisły oraz pocztówki, w nakładzie 10 tys. sztuk każda. Przedstawione w materiałach drukowanych treści będą się wzajemnie uzupełniały, będą spójne z informacjami zawartymi w aplikacji obsługującej witrynę interaktywną, będą służyły wypromowaniu witryny interaktywnej”

współfinansowana jest ze środków Unii Europejskiej w ramach działania  
„Wsparcie dla rozwoju lokalnego w ramach inicjatywy LEADER” Programu Rozwoju Obszarów Wiejskich na lata 2014-2020.

Niniejszy folder jest częścią większego projektu turystycznego. Ma być zachętą do korzystania z witryny interaktywnej zainstalowanej na szybie okna Informacji Turystycznej na placu B. Hoffa. Dostępna całą dobę witryna w nowoczesny i intuicyjny sposób pomoże w jak najlepszym spędzeniu czasu w Wiśle. Do folderu została dołączona mapa, która ułatwi odnalezienie przedstawionych atrakcji.

Wisła nazywana Perłą Beskidów nieodłącznie związana jest z początkami najdłuższej polskiej rzeki. Ale to także piękne góry, góralska kultura, wyznaniowa mozaika, niezwykła przyroda oraz atrakcyjne tereny rekreacyjne.

Wisła położona jest w środku Beskidu Śląskiego na poziomie 431 m n.p.m., w pięknej dolinie rzeki Wisły. Otoczona jest od zachodu pasmem Czantorii (995 m n.p.m.) ciągnącym się przez Stożek (980 m n.p.m.) do przełęczy Kubalonka (761 m n.p.m.), a od wschodu pasmem przebiegającym od położonej nad Ustroniem, Równicy (885 m n.p.m.) przez Trzy Kopce Wiślańskie (810 m n.p.m.) aż do Przełęczy Salmopolskiej (934 m n.p.m.). W tym miejscu granicę stanowi właściwy grzbiet Baraniej Góry (1220 m n.p.m.) kończący się na Karolówce. W masywie Baraniej Góry w 1953 roku został utworzony Park Krajobrazowy, który obejmuje górny regiel z naturalną świerczyną, jako otoczką źródeł rzeki Wisły.

Trzy górskie potoki: Czarna i Biała Wisiełka oraz Malinka - tworzące po połączeniu rzekę Wisłę, stanowią rezerwat wodny ze szczególną ochroną pstrąga potokowego. Wędrówka dolinami Czarnej i Białej Wisiełki to nie tylko gwarancja pięknych widoków i leśnej ciszy, ale też szansa na spotkanie niezwykłych okazów flory i fauny. Godnymi obejrzenia atrakcjami są Kaskady Rodła - wodospady na progach Białej Wisiełki, najpiękniejsze zjawisko fizjograficzne w Beskidzie Śląskim oraz niecodzienna panorama Beskidów, którą podziwiać można z wieży widokowej na szczycie Baraniej Góry.

Historycznie Wisła związana jest z Księstwem Cieszyńskim. Figurowała już od 1615 roku w sporządzanych przez władze tej prowincji spisach podatkowych oraz w urbarzu kancelarii książęcej. 12 grudnia 1643 roku ostatnia księżna z rodu Piastów Cieszyńskich Elżbieta Lukrecja zatwierdziła prawne powstanie wsi Wisły - "nowa wieś na Wisłach została rzeczona". Po jej śmierci Księstwo przeszło w ręce Habsburgów, którzy utworzyli tu swoje latyfundium zwane Komorą Cieszyńską. Z nią do 1918 roku związane były losy tej miejscowości. Decyzją Rady Ambasadorów z dnia 28 lipca 1920 r. dokonano podziału Śląska Cieszyńskiego pomiędzy Polskę a Czechosłowację. Wisła została po stronie polskiej.

Zrąb osadniczy miejscowości tworzyli pasterze wołoscy i zbiegowie ze wsi szlacheckich. Wołosi przynieśli tu gospodarkę sałasznico-pasterską, która stanowiła podstawy bytu i kultury wiślańskich górali. Zbiegowie ze wsi szlacheckich, którzy byli ewangelikami, wprowadzili w wiślańskie doliny elementy gospodarki rolnej. W czasach kontrreformacji zachowali swoje wyznanie dzięki polskim księżkom - Biblii tzw. gdańskiej, Postylli (zbiorowi kazań) Samuela Dambrowskiego oraz udziałowi w tajnych leśnych nabożeństwach.





Pastersko-rolniczy charakter miejscowości zaczął się zmieniać dopiero pod koniec XIX wieku. Pewnym przełomem w historii Wisły był przyjazd w 1882 roku Bogumiła Hoffa, który rozpropagował uzdrowiskowe i letniskowe walory miejscowości. Konsekwencją tego wydarzenia był przyjazd m.in. dr Juliana Ochorowicza, filozofa i parapsychologa, budowniczego drewnianych pensjonatów i willi dla letników. Zjeżdżali tu także przedstawiciele ówczesnej polskiej inteligencji, jak np.: Władysław Reymont, Bolesław Prus, Władysław Orkan.

Okresem wielkiego rozwoju Wisły były lata międzywojenne, aż do roku 1939. W tym czasie wybudowano trasę kolejową z Ustronia do Wisły Głębiec oraz piękne wiadukty kolejowe w Łabajowie i Dziechcince. Równocześnie prowadzona była regulacja rzeki Wisły. W latach 30. XX wieku zbudowana została nowa droga na Kubalonkę i Rezydencja Prezydenta RP – Zamek w Wiśle Czarne. Powstał także modernistyczny budynek urzędu gminnego oraz Dom Zdrojowy, gdzie znajdowała się sala teatralno-koncertowa, restauracja, biblioteka i czytelnia dla gości. W centrum Wisły wybudowano duży basen kąpielowy.

W roku 1962 Wisła otrzymała prawa miejskie, co było przełomowym momentem w historii miejscowości. Nastąpił wyraźny postęp w rozwoju turystyki i przystąpiono do budowy wielu domów wczasowych. Ważną datą dla kultury środowiska był rok 1964, kiedy to na wzór przedwojennego Świąta Gór zorganizowany został pierwszy Tydzień Kultury Beskidzkiej – obecnie najstarsza i największa impreza folklorystyczna w Polsce i Europie. Zjeżdżają się na nią zespoły z całego świata, podziwiane przez tysiące turystów.

W mieście organizowane są stałe imprezy kulturalne dla turystów i mieszkańców, takie jak: Lato z Filharmonią, Letni Festiwal Tańca, Dożynki i Dni Wisły, Wiślaczek Country i wiele innych. Nie brakuje także wydarzeń sportowo-rekreacyjnych: Puchar Świata i FIS Grand Prix w skokach narciarskich, Bieg po Nowe Życie czy Bike Maraton – to tylko niektóre z nich.

Wisła – rodzinne miasto Adama Małysza, jednego z największych polskich sportowców, jest miejscem chętnie odwiedzanym przez turystów zarówno w lecie, jak i w zimie. Są oni przyjmowani w domach wczasowych, pensjonatach, hotelach, pokojach gościnnych oraz tak bardzo popularnych obecnie gospodarstwach agroturystycznych. Turyści znajdują tutaj bogatą ofertę gastronomiczną i rekreacyjną, a szlaki górskie dają ogromne możliwości w spędzaniu wolnego czasu. W okresie letnim dostępne są korty tenisowe, tereny rekreacyjne, trasy rowerowe, spacerowe oraz baseny kąpielowe. W okresie zimowym w wiślańskich dolinach czynne są liczne wyciągi narciarskie, wypożyczalnie sprzętu sportowego a także narciarskie trasy biegowe.

Tak atrakcyjna oferta turystyczna sprawia, że Wisła jest popularnym ośrodkiem wypoczynku, jak i interesującym miejscem do aktywnego spędzania wolnego czasu z całą rodziną. Zapraszamy Państwa do Wisły. Mamy nadzieję, że pobyt tutaj spełni Państwa oczekiwania i zachęci do powrotu w beskidzkie strony.



### 1.1. Dom Zdrojowy i gmach Urzędu Poczтового

Czas powstania lata 1935 – 1936. Dom Zdrojowy wybudowano w drugiej połowie lat trzydziestych XX wieku w celu skupienia w jednym gmachu istniejących tutaj instytucji, usług oraz życia towarzyskiego uzdrowiska. Budynek usytuowano przy głównym placu letniska, noszącym od 1937 r. imię wojewody śląskiego Michała Grażyńskiego (obecnie pl. Bogumiła Hoffa).

**Adres: Wisła Centrum, pl. B. Hoffa 3**



### 1.2. Górskie Schronisko Turystyczne PTTK na Stożku

Czas powstania lata 1920–1922. Prace wykończeniowe trwały do 1935 r. Górskie schronisko turystyczne na Stożku Wielkim (978 m n.p.m.) jest drewnianym, czterokondygnacyjnym budynkiem o planie zbliżonym do kwadratu. Utrzymany w stylistyce podhalańsko – beskidzkiej gmach jest najstarszą, istniejącą do dzisiaj budowlą tego typu wzniesioną przez Polskie Towarzystwo Turystyczne na Śląsku Cieszyńskim.

**Adres: Wisła Głębcze, ul. Turystyczna 19**

**tel. +48 33 855 27 10**

**www.stozek.com.pl**



### 1.3. Hotel Piast

Czas powstania lata 1903 – 1906. Jednopiętrowy, murowany gmach „Piasta” był najwytworniejszym hotelem w Wiśle; w latach dwudziestych XX wieku posiadał największą w miejscowości liczbę miejsc noclegowych. Budynek spełniał rolę pierwszego w Wiśle polskiego hotelu, przez co stał się jednym z najistotniejszych elementów dla rozwoju kurortu.

**Adres: Wisła Centrum, ul. 1 Maja 45**

**tel. +48 33 855 26 86**

**www.phudako.pl**



Zabytki



Atrakcje

#### 1.4. Kaplica św. Jadwigi Śląskiej na Zadnim Groniu

Kaplica pod wezwaniem św. Jadwigi Śląskiej na Zadnim Groniu w Wiśle jest częścią kompleksu należącego do Rezydencji Prezydenta RP, zwanej potocznie „Zamkiem Prezydenta”. Drewniana budowla powstała w 1909 roku w stylu tyrolskim; to obiekt wcześniejszy niż rezydencja Prezydenta, z czasów, gdy w pobliżu istniał myśliwski pałacyk Habsburgów, który spłonął w 1927 roku.

**Adres: Wisła Czarne, ul. Zameczek 1**  
[www.zamekwisla.pl](http://www.zamekwisla.pl)



#### 1.5. Park Kąpielowy

Czas powstania lata 1931 – 1935. Park kąpielowy w Wiśle wybudowany został na prawym brzegu rzeki Wisły, w widłach jakie tworzy z Wisłą potok Partecznik. Centralną część kąpieliska stanowi basen kąpielowy w kształcie kwadratu o wymiarach 50 x 50m. Obecnie trwają przygotowania do rewitalizacji parku i otwarcia kąpieliska ponownie.

**Adres: Wisła Centrum**



#### 1.6. Rezydencja Prezydenta RP Zamek w Wiśle

Rezydencja Prezydenta RP Zamek w Wiśle Czarnem wzniesiona została w latach 1929 – 1931 według projektu wybitnego architekta Adolfa Szyszko – Bohusza - jako dar ludu śląskiego dla ówczesnego prezydenta RP Ignacego Mościckiego; stanowiła oficjalną rezydencję polskich głów państwa w latach 1933-1952, a następnie od 2002 roku do dziś. Rezydencja Prezydenta RP Zamek w Wiśle położona jest na północno-wschodnim stoku Zadniego Gronia (728 m n.p.m.), niedaleko zbiegu potoków Białej i Czarnej Wisetki. Rezydencję tworzy zespół budynków: historyczny Zamek Górny wraz z drewnianą kaplicą pw. św. Jadwigi Śląskiej; Zamek Dolny- dziś ogólnodostępny hotel, Gajówka – mieszcząca restaurację, pokoje gościnne i sale szkoleniowe. Do dyspozycji turystów jest kawiarenka z tarasem widokowym. Przy Zamku Dolnym zorganizowano mały plac zabaw dla dzieci oraz siłownię plenerową.

**Adres: Wisła Czarne, ul. Zameczek 1**  
[www.zamekwisla.pl](http://www.zamekwisla.pl)  
tel. +48 33 854 65 00





Zabytki

### 1.7 Wiadukt kolejowy w Dziechcinie

Zaprojektowany został przez Stanisława Saskiego i Tadeusza Mejera, wykonany w 1932 r. wiadukt w Dziechcinie ma trzy przęsła, długość 68,60 m i wysokość (od torowiska do drogi) 12,50 m.

**Adres: Wisła Centrum, ul. Dziechcinka**

### 1.8. Wiadukt kolejowy w Łabajowie

Powstał w latach 1931 – 1933 jego budowniczym był inż. Ksawery Goryanowicz. Wiadukt ma siedem przęseł, długość 120 m. i wysokość (od torowiska do drogi) 25 m. Most kolejowy nad potokiem Łabajów w Wiśle to jeden z nielicznych tak wielkich wiaduktów w tej części Beskidów.

**Adres: Wisła Głębcze, ul. Turystyczna**



### 1.9. Willa Zacisze

Czas powstania lata 1902 – 1903. Projekt – budowniczy Bogdan Hoff. Willa „Zacisze” została zaprojektowana dla biskupa Kościoła ewangelicko-augsburskiego Juliusza Bursche. „Zacisze” jest przykładem wiślańskiego, drewnianego budownictwa z początku XX wieku i zarazem najstarszą, zachowaną realizacją zaprojektowaną przez Bogdana Hoffa.

**Adres: Wisła Centrum, al. Ks. Bp. J. Bursche 21 - zwiedzanie z zewnątrz**

### 1.10. Zameczek Myśliwski Habsburgów

Pierwotnie zameczek mieścił się na polanie Przystół pod Baranią Górą i pełnił funkcję pałacyku myśliwskiego arcyksięcia Fryderyka Habsburga. Wzniesiono go w 1897 roku. Po zakończeniu I wojny światowej majątek Habsburgów został znacjonalizowany i wcielony do państwa polskiego. W latach od 1925 – 1986 zameczek pełnił funkcję schroniska turystycznego PTTK. W 1986 r. został przeniesiony do centrum Wisły. Obecnie znajdują się w nim wiślański oddział PTTK, Informacja Turystyczna, wystawa „Głuszec w lasach Beskidu Śląskiego” oraz escape room - Zamek Zagadek.

**Adres: Wisła Centrum, ul. Lipowa 4a**

**tel. +48 33 855 35 60.**

**[www.pttk.wisla.pl](http://www.pttk.wisla.pl)**



### 1.11. Chata Kocyana

Niezwykłe miejsce na mapie Wisły znajduje się na Osiedlu Bajcary. To drewniana Chata Kocyana, w której w 1987 roku otworzona została Izba Pracy Twórczej Jana Kocyana. Chałupa pochodzi z 1930 roku i została przeniesiona z Wisły Czarnej do Nowej Osady, gdzie ją zrekonstruowano. Wystawiają tu swoje prace rzeźbiarze, malarze, hafciarki i koronczarki. Zgromadzono tu także ciekawe współczesne malarstwo na szkle.

**Adres: Wisła Nowa Osada, ul. Bajcary 6**  
**zwiedzanie po wcześniejszym uzgodnieniu telefonicznym:**  
**+48 505 254 519**

### 1.12. Enklawa Budownictwa Drewnianego przy Muzeum Beskidzkim

W jej skład wchodzi obecnie: kuźnia (w której można zobaczyć na żywo pracę kowala), chałupa kumornika z kurlawym piecem oraz pasterska kolyba z koszorem i stara szkoła, łańcuch wzbogaca pasieka pszczelarska oraz folusz.

**Adres: Wisła Centrum, ul. Steller 1**  
**tel. +48 33 855 22 50**  
**e-mail: muzeumwisla@neostrada.pl**  
**www.muzeumwisla.pl**



7

### 1.13. Izba Leśna na Przysłopi

Izba Leśna na Przysłopi to leśniczówka z 1863 roku. Jest najstarszym drewnianym budynkiem na terenie Wisły. W Izbie można obejrzeć egzemplarze fauny i flory charakterystycznej dla beskidzkich lasów, sprzęt służący w dawnych czasach do pracy w lesie oraz myśliwskie trofea. W jednym z pomieszczeń prezentowane są przedmioty związane z turystyką oraz bezpieczeństwem w górach.

**Adres: Wisła Czarne, ul. Czarna Wisetka**  
**tel. +48 33 855 24 26**  
**e-mail: wisla@katowice.lasy.gov.pl**  
**www.wisla.katowice.lasy.gov.pl**

### 1.14. Kancelaria Leśniczego i Izba Historyczna

Nadleśnictwo Wisła zaprasza do swojej siedziby, aby zapoznać się z dziejami leśnictwa w regionie oraz tajemnicami pracy leśników. W budynku Nadleśnictwa znajduje się Izba Historyczna i Kancelaria Leśniczego gdzie starano się odtworzyć dawne warunki pracy leśniczego.

**Adres: Wisła Czarne, ul. Czarne 6**  
**tel. +48 33 855 24 26**  
**e-mail: wisla@katowice.lasy.gov.pl**  
**www.wisla.katowice.lasy.gov.pl**





Muzea

### 2.1. Muzeum Aptekarstwa

Muzeum Aptekarstwa znajduje się w Chacie Góralskiej Kleszczonka - w miejscu kuźni, w której 150 lat temu produkowano m.in. kłyszczce (stąd nazwa miejsca).

**Adres: Wisła Głębcze, ul. Głębcze 22**

**tel. +48 603 323 454**

**tel. +48 607 894 129**

**e-mail: info@kleszczonka.pl**

**www.kleszczonka.pl**

**Wstęp po wcześniejszym uzgodnieniu telefonicznym**

### 2.2. Muzeum Beskidzkie im. A. Podzorskiego wraz z Enklawą Budownictwa Drewnianego

Ekspozycja stała prezentuje eksponaty związane z życiem i twórczością górali Beskidu Śląskiego. Są w niej zawarte podstawowe działy kultury materialnej mieszkańców tego regionu, takie jak: pasterstwo, tkactwo, obróbka drewna, narzędzia rolnicze. Zobaczyć można osobliwości męskiego i kobiecego stroju ludowego oraz najpiękniejsze przykłady sztuki ludowej. Ekspozycję uzupełniają wystawy czasowe o różnorodnej tematyce. Muzeum posiada bogatą kolekcję malarstwa profesjonalnego: Czesława Kuryatto, Ludwika Konarzewskiego, Jana Wałacha, Pawła Stellera oraz starodruki, archiwalia i cenny zbiór starej fotografii. W 2010 roku obok muzeum wybudowano dodatkową atrakcję – Enklawę Budownictwa Drewnianego. W jej skład wchodzi obecnie: kuźnia (w której można zobaczyć na żywo pracę kowala), chałupa kumornika z kurlawym piecem oraz pasterska kolyba z koszorem i stara szkoła; całość wzbogaca pasieka pszczelarska, folusz oraz zielnik (w okresie letnim).

**Adres: Wisła Centrum, ul. Stellera 1**

**tel. +48 33 855 22 50**

**e-mail: muzeumwisla@neostrada.pl**

**www.muzeumwisla.pl**







Muzea



Atrakcje

### 2.3. Muzeum Narciarstwa

Muzeum Narciarstwa, znajduje się w obiekcie „Zimowit”. Zawiera bogatą kolekcję sprzętu narciarskiego i starych nart (wśród nich narty z końca XIX w. i z lat 30-tych XX w.). Wśród zgromadzonych eksponatów znajdują się m.in. narty Adama Małysza, na których zdobył Mistrzostwo Polski oraz sprzęt należący do Piotra Fijasa i Erwina Fiedora.

**Adres: Wisła Centrum, ul. Wodna 3**

**tel. +48 33 855 15 19, +48 602 323 708**

**e-mail: [recepcja@zimowit.eu](mailto:recepcja@zimowit.eu)**

**[www.zimowit.eu](http://www.zimowit.eu)**



### 2.4. Muzeum Spadochroniarstwa

Muzeum Spadochroniarstwa znajduje się w obiekcie Agawa. W izbie znajdują się pamiątki związane z polskim, tak cywilnym, jak i wojskowym spadochroniarstwem oraz harcerstwem.

**Adres: Wisła Centrum, ul. Przylesie 1a**

**tel. +48 694 616 530**

**e-mail: [pwybraniec@post.pl](mailto:pwybraniec@post.pl)**

**[www.muzeum-spadochroniarstwa.pl](http://www.muzeum-spadochroniarstwa.pl)**

**Wstęp po wcześniejszym uzgodnieniu telefonicznym**

### 2.5. Muzeum Turystyki PTTK

Muzeum znajduje się na Polanie Przystop pod Baranią Górą. Mieści się w małym drewnianym budynku z 1951 r. Zbiory mieszczą się w trzech izbach i dokumentują historię rozwoju turystyki w Beskidzie Śląskim i działalności organizacji takich jak Beskidenverein i Polskie Towarzystwo Tatrzańskie.

**Adres: Wisła Czarne, ul. Czarna Wisetka 8**

**tel. +48 507 710 371**

**e-mail: [baraniagora.pttk@vp.pl](mailto:baraniagora.pttk@vp.pl)**

**[www.barania-gora.cotg.pttk.pl](http://www.barania-gora.cotg.pttk.pl)**

### 2.6. Ochorowiczówka - Muzeum Magicznego Realizmu

Ponad 300 obrazów, rzeźb i grafik czołowych, polskich twórców surrealizmu, a także wystawa poświęcona Julianowi Ochorowiczowi – to wszystko znajduje się w odrestaurowanym budynku „Ochorowiczówki” w Wiśle. Muzeum Magicznego Realizmu jest największą tego typu instytucją w Europie; prezentowana jest tutaj nie tylko stała ekspozycja, ale również odbywają się ekspozycje czasowe. Znajduje się tam wystawa ponad sześćdziesięciu unikalnych prac ikony XX wieku - Salvadora Dali (akwafort, linorytów, cynkografii czy stalorytów).

**Adres: Wisła Centrum, ul. Ochorowicza 6**

**tel. +48 690 044 214**

**e-mail: [muzeum@ochorowiczowka.pl](mailto:muzeum@ochorowiczowka.pl)**

**[www.ochorowiczowka.pl](http://www.ochorowiczowka.pl)**





Galerie

### 3.1. Galeria Grupy Twórców Wiślanie „U Niedźwiedzia”

W Galerii Stowarzyszenia „Grupa Twórców Wiślanie” można zobaczyć twórczość lokalnych artystów - amatorów i profesjonalistów, którzy mieszkają w Wiśle. Większą część prezentowanych prac i pamiątek można zakupić.

**Adres: Wiśła Centrum, pl. B. Hoffa 3 - piwniczka Domu Zdrojowego**  
**tel. +48 33 855 17 99**

### 3.2. Galeria Sportowe Trofea Adama Małysz

W galerii można podziwiać trofea jakie zdobył Adam Małysz na zawodach różnej rangi, od krajowych po międzynarodowe. W galerii znajduje się również wiele innych pamiątek z zawodów oraz kolekcja sprzętu narciarskiego, używanego przez naszego skoczka.

**Adres: Wiśła Centrum, ul. 1 Maja 48a**  
**tel. +48 517 567 660**  
**e-mail: galeria@malysz.org**  
**www.malysz.org**



### 3.3. Galeria „U Dziadka”

W galerii U Dziadka wystawiają swoje prace ludzie, którzy mają pasję, tworzą z sercem i potrzebą podzielenia się swoją twórczością.

**Adres: Wiśła Centrum, ul. 1 Maja 57**  
**tel. +48 33 855 22 25, +48 509 227 773**  
**e-mail: kolory1@vp.pl**  
**www.galeriaudziadka.netgaleria.pl**

### 3.4. Galeryjka Wiślańskiego Centrum Kultury

W holu Wiślańskiego Centrum Kultury prezentowane są czasowe wystawy tematyczne.

**Adres: Wiśła Centrum, pl. B. Hoffa 3**  
**tel. +48 33 855 29 67**  
**e-mail: kultura@wisla.pl**

### 3.5. Zapiecek u Jędrysa

Galeria znajduje się w restauracji Zapiecek u Jędrysa. W galerii prezentowane jest malarstwo znanych i cenionych autorów.

**Adres: Wiśła Centrum, ul. Konopnickiej 25**  
**tel. +48 33 855 21 24**  
**e-mail: zapiecekwisla@gmail.com**  
**www.zapiecek.wisla.pl**



### 3.6. Janosik Art

Pracownia Rzeźby oraz Ogród Sztuki Janosik Art to idea, która przedstawia niebanalny etnodesign zakorzeniony w kulturze ludowej i duchowej Karpát. Rzeźby oglądać można w Ogródku Sztuki przy pracowni.

**Adres:** Wiśla Centrum, ul. P. Stalmacha 2

**tel.** +48 883 274 452

**e-mail:** janosikart@op.pl

**www.grzegorz-michalek.pl**



### 4.1. Skocznia narciarska im. Adama Małysza

Skocznia narciarska w Wiśle Malince powstała w 1933 roku, początkowo cała konstrukcja skoczni była drewniana. Na fali sukcesów Adama Małysza zdecydowano się na gruntowną zmianę obiektu. W październiku 2003 roku podpisano akt erekcyjny pod budowę skoczni w Wiśle Malince o punkcie konstrukcyjnym K-120 (HS-134). Skocznię oddano do użytku 27 września 2008 r. i nadano jej imię Adama Małysza. W 2010 roku po raz pierwszy w historii na skoczni w Wiśle Malince odbyły się konkursy FIS Grand Prix i od tej pory co roku zimą i latem na skoczni odbywają się zawody najwyższej międzynarodowej rangi.

**Adres:** Wiśla Malinka, ul. Malinka 4

**tel.** +48 33 855 51 05

**www.wisla-malinka.com**



### 4.2. Kompleks skoczni narciarskich w Wiśle Centrum

Kompleks skoczni narciarskich w Wiśle Centrum składa się z trzech skoczni o punktach konstrukcyjnych K10, K20, K40. Pierwsze obiekty w centrum miastapowstały w latach 1962-1964, a zmodernizowane zostały w 2014 roku. Odbywają się tu regularnie treningi i zawody dzieci i młodzików. Obiekt nie został udostępniony do zwiedzania.

**Adres:** Wiśla Centrum, ul. Kolejowa



Miejsca  
sakralne



### 5.1. Kaplica św. Jadwigi Śląskiej na Zadnim Groniu

Kaplica pod wezwaniem św. Jadwigi Śląskiej na Zadnim Groniu w Wiśle jest częścią kompleksu należącego do Rezydencji Prezydenta RP. Kaplica znajduje się na Szlaku Architektury Drewnianej województwa śląskiego. Drewniana budowla powstała w 1909 roku - to obiekt wcześniejszy niż rezydencja Prezydenta. We wnętrzu znajduje się barokowy ołtarz z pierwszej połowy XVII wieku, pochodzący z kościoła w Bystrzycy na Zaolziu.

**Adres: Wisła Czarne, ul. Zameczek 1**

**tel. +48 33 854 65 00**

**e-mail: [zamekwisla@zamekwisla.pl](mailto:zamekwisla@zamekwisla.pl)**

**[www.zamekwisla.pl](http://www.zamekwisla.pl)**

### 5.2. Kościół Ewangelicko-Augsburski Apostołów Piotra i Pawła

Kościół Ewangelicko-Augsburski Apostołów Piotra i Pawła w Wiśle wzniesiono w latach 1833 - 1838. Pierwotnie był trójnawową halą o cechach klasycystycznych, bez wieży i dzwonów. Trójkondygnacyjną wieżę wzniesiono dopiero w latach 1861 - 1863. Wnętrze kościoła jest trójnawowe, z typowym dla kościołów protestanckich układem dwukondygnacyjnych empor w nawach bocznych.

**Adres: Wisła Centrum, ul. 1 Maja 49**

**tel. +48 33 855 24 90**

**e-mail: [wisla@luteranie.pl](mailto:wisla@luteranie.pl)**

**[www.wisla.luteranie.pl](http://www.wisla.luteranie.pl)**

### 5.3. Kościół pod wezwaniem Znalezienia Krzyża Świętego

Drewniany kościół został wzniesiony w latach 1981-1983. Znacznie starsza jest jednak przylegająca do niego zabytkowa wieża słupowa z XVII wieku pochodząca z kościoła w Połomii koło Jastrzębia Zdroju.


**Adres: Wisła Głębcze, ul. Kopydło 103a**

**tel. +48 33 855 32 58**

**tel. +48 512 166 401**

**e-mail: [proboszcz@parafiiawislaglebce.org.pl](mailto:proboszcz@parafiiawislaglebce.org.pl)**

**[www.parafiiawislaglebce.org.pl](http://www.parafiiawislaglebce.org.pl)**



#### 5.4. Kościół rzymskokatolicki pw. Wniebowzięcia Najświętszej Maryi Panny w Wiśle Centrum

Rzymskokatolicka Parafia Wniebowzięcia Najświętszej Maryi Panny w Wiśle Centrum jest najstarszą parafią w mieście. Znajduje się w historycznym centrum Wisły. Najpierw, obok miejsca obecnego kościoła, w 1444 roku wybudowano drewniany kościółek, który w okresie reformacji przeszli protestanci; w jego miejscu w 1865 roku stanął obecny kościół i była to już budowla murowana. Kościół został rozbudowany i unowocześniony w 1970 roku.

**Adres:** Wisła Centrum, ul. Lipowa 7  
**tel.** +48 33 855 24 65  
**e-mail:** parafiawisla@gmail.com  
**www.wisla.duszpasterstwa.bielsko.pl**



#### 5.5. Cmentarz na Groniczku

W Wiśle miejscem wiecznego spoczynku większości znamienitych wiślan jest cmentarz na Groniczku, znajdujący się na wzniesieniu w widłach rzeki Wisły i jej dopływu - potoku Kopydła. Cmentarz został założony w roku 1819, zaś kaplicę cmentarną zbudowano w 1948 roku.

**Adres:** Wisła Centrum  
**tel.** +48 33 855 24 90  
**e-mail:** wisla@luteranie.pl  
**www.wisla.luteranie.pl**



#### 6.1.1. Dolina Białej Wisetki i Kaskady Rodła

Dolina Białej Wisetki znajduje się w Wiśle Czarnej, w pobliżu Jeziora Czernańskiego. To jedno z najpiękniejszych miejsc w Wiśle. Cała dolina ma ponad sześć kilometrów długości, a trasa spacerowa po drodze asfaltowej to około 2,5 kilometra. Doliną biegnie niebieski szlak na Baranią Górę (1220 m n.p.m.), ale większość turystów kończy spacer przy słynnych, malowniczych Kaskadach Rodła, u podnóża góry. To najpiękniejszy zespół naturalnych progów wodnych na terenie Beskidów. Kaskady Rodła składają się z około 25 naturalnych wodospadów i progów rzecznych na Białej Wisetce. Wysokość wodospadów waha się od 0,5 – 5 m. Dwa największe znajdują się w odcinku górnym i mają 3,5 oraz 5 metrów wysokości. Zbocza jarów obok wodospadów porastają pomnikowe świerki i jodły w wieku ok. 170 lat. Pod nimi są piękne odnowienia naturalne świerka, jodły i buka.

**Adres:** Wisła Czarne, ul. Biała Wisetka



Przyroda



Atrakcje

### 6.1.2. Kyrkawica

Kyrkawica (973 m n.p.m.) – niewybitne wypiętrzenie w głównym grzbiecie Pasma Czantorii w Beskidzie Śląskim, między Wielkim Stożkiem a Kiczorami, w miejscu, w którym grzbiet ten zmienia nagle kierunek z równoleżnikowego na południkowy. W kierunku zachodnim odchodzi od niego boczne ramię Groniczka (832 m n.p.m.), obniżające się nad Jabłonków w dolinie Olzy. Na grzbiecie w rejonie Kyrkawicy znajdują się interesująco uformowane wychodnie skalne z gruboziarnistego piaskowca istebniańskiego, tzw. grzyby skalne.

**Adres: Wisła, miejsce na czerwonym szlaku turystycznym, odcinek Stożek – Kubalonka**



### 6.2.1. Jaskinia Malinowska

Jaskinia Malinowska znajduje się przy czerwonym szlaku prowadzącym z Przełęczy Salmopolskiej do Malinowskiej Skały, pod szczytem góry Malinów. Jej głębokość to 22,7 metra, a łączna długość korytarzy wynosi około 230 metrów. Otwór wejściowy znajduje się na wysokości 1080 m n.p.m. To pionowa szczelina o wymiarach 2,5 x 0,6 metra i głębokości 10 metrów. Pionowe odcinki szczeliny zostały zabezpieczone drabinkami. Jaskinia posiada dwa ciągi zbudowane z wąskich szczelin, połączonych korytarzami i kominkami. Zejście do jaskini jest dość trudne i powinni się na nie decydować zaawansowani turyści. Podczas zwiedzania należy pamiętać o zabraniu odpowiedniego sprzętu, latarki oraz przeciwdeszczowego ubrania.

**Adres: Wisła Malinka**

### 6.2.2. Jaskinia Miecharska

Jaskinia Miecharska znajduje się na stokach Malinowa i jest drugą co do wielkości jaskinią Beskidów, a także drugą co do wielkości jaskinią niekrasową Europy środkowej (na pierwszym miejscu znajduje się Jaskinia Wiślańska). Jej łączna długość wynosi 1801 m, a głębokość 56,3 m. Została odkryta w 2004 roku. Charakteryzuje się wyjątkowym bogactwem podziemnych form, takich jak: korytarze, tunele, galerie, studzienki, syfony, kominy, pochylnie, zaciski, progi i sale dużych rozmiarów. Miejscami w jaskini pojawiają się potoczki, wodospady i płytkie jeziorka. Wejście do jaskini jest zamknięte. W jaskini prowadzone są intensywne badania naukowe.

**Adres: Wisła Malinka**



### 6.2.3. Jaskinia Salmopolska

Jaskinia Salmopolska położona jest na zachodnich stokach Przełęczy Salmopolskiej (920 m n.p.m). Jaskinia usytuowana jest kilkanaście metrów poniżej grzbietu, po prawej stronie drogi. Główny ciąg jaskini tworzy kilka większych sal o charakterze zawaliskowym, przedzielonych wąskimi szczelinowatymi korytarzami. Jaskinia została odstonięta 12 października 1969 r. przy okazji robót prowadzonych przy budowie szosy Szczyrk – Wisła. W czasie opadów i wiosennych roztopów w jaskini pojawia się intensywny, okresowy przepływ wody. Zwiedzanie jaskini jest trudne, z uwagi na niektóre ciasne partie i miejsca pionowe.

**Adres: Wisła Malinka**

### 6.3.1. Rezerwat leśny Barania Góra

Rezerwat leśny Barania Góra o powierzchni 383 ha powstał w 1953 roku w celu zachowania i ochrony górskiego lasu mieszanego, przechodzącego w bór wysokogórski, a także obszarów źródliskowych rzeki Wisły (Czarnej i Białej Wisetki). Źródła Białej Wisetki mają swój początek na północno – zachodnim stoku Baraniej Góry na wysokości około 1080 m n.p.m. W dolinie Białej Wisetki znajdują się szczególnie malownicze wodospady, największe w Beskidzie Śląskim, od 1987 roku nazywane Kaskadami Rodła. Źródła Czarnej Wisetki biorą swój początek pod szczytem Baraniej Góry na jej południowym stoku na wysokości około 1130 m n.p.m. w miejscu, gdzie początkowo łagodnie opadający grzbiet przechodzi w stromy stok. W tym rejonie znajduje się kilka źródeł tzw. wykapów, dających początek małym strumykom zlewającym się nieco niżej w główny potok Czarnej Wisetki. Rezerwat jest miejscem występowania gatunków priorytetowych Natura 2000 – tojadu mocnego morawskiego, będącego endemitem zachodniokarpackim, występującym tylko na terenie Beskidu Śląskiego i Żywieckiego oraz tocji alpejskiej karpackiej.


**Adres: Wisła Czarne**

**[www.wisla.katowice.lasy.gov.pl](http://www.wisla.katowice.lasy.gov.pl)**

### 6.4.2. Rezerwat wodny i faunistyczny Wisła

Rezerwat wodny i faunistyczny Wisła obejmuje potoki Malinka oraz Czarna i Biała Wisetka i powstał w 1959 roku w celu ochrony pstrąga potokowego i jego środowiska.

**Adres: Wisła Czarne**





#### 6.4.1. Mała zapora i wodospad „Wiślańska Niagara” na Wisiełce

Jest to sztucznie wybudowany w latach 50. XX wieku ośmiometrowy wodospad potocznie nazywany przez miejscowych „Niagarą”. W zaporce znajdują się tzw. przepławki – system małych progów wodnych umożliwiających wędrówkę rybom wzdłuż rzeki.

**Adres: Wisła Czarne, ul. Czarne**

#### 6.4.2. Staw na „Jonidle”

Ten zmodernizowany teren to kolejne atrakcyjne miejsce na spędzenie wolnego czasu w Wiśle. Na środku stawu znajduje się okrągły podest, którym można spacerować. W pobliżu znajduje się również ścieżka zdrowia, trasy rolkowe, boiska, korty tenisowe oraz trasa rowerowa, biegnąca wzdłuż rzeki Wisły.

**Adres: Wisła Nowa Osada, ul. Wyzwolenia 67**



#### 6.4.3. Wylęgarnia Pstrąga

Wylęgarnia Pstrąga to charakterystyczny kompleks 120 letniej wylęgarni pstrąga potokowego, źródlanego i tęczowego. Już Habsburgowie delectowali się tą wspaniałą rybą, będącą przysmakiem serwowanym w niejednej wiślańskiej restauracji. Obecnie wylęgarnia pstrąga w Wiśle Czarnej prowadzona jest przez małżeństwo Jana i Gretkę Gawlasów. To właśnie pod ich czujnym okiem od kilkunastu lat historyczne gospodarstwo hodowlane znowu nabrało blasku, a w odnowionych basenach pojawiają się kolejne pokolenia pstrągów.

**Adres: Wisła Centrum, ul. Czarne 2**

**tel. +48 33 855 28 55**







Przyroda



Atrakcje

#### 6.4.4. Zapora i zbiornik na Jeziorze Czerniańskim

Jezioro Czerniańskie, zwane też Zbiornikiem Czerniańskim to sztuczny zbiornik zaporowy, wybudowany w Wiśle Czarnem w latach 1968-1973 w celach retencyjnych i jako zbiornik wody pitnej. Łączy wody potoków Białej i Czarnej Wisetki, które dają początek królowej polskich rzek. Tama oprócz swoich funkcji użytkowych, stanowi również atrakcję turystyczną jako deptak spacerowy. Jezioro otaczają malownicze szczyty Beskidu Śląskiego, wśród których jest Barania Góra. W pobliżu Zbiornika Czerniańskiego znajdują się też: Zameczek Prezydenta RP, Dolina Białej Wisetki ze słynnymi Kaskadami Rodła, wodospad na Wisetce. Wymiary: pojemność 4,941 mln m<sup>3</sup>, powierzchnia 360 tys. m<sup>2</sup>, wysokość tamy 30 m, długość 280 m. Zbiornik posiada stałą rezerwę powodziową w wysokości 1,56 mln m<sup>3</sup>.

**Adres: Wiśla Czarne, ul. Czarne**



#### 6.5. Panoramy z gór

Na wiślańskich szczytach spotkać można tablice z panoramami Beskidów. Turysta, podziwiając zapierające dech w piersiach widoki, może z łatwością rozpoznać otaczające go szczyty. Cieńków, Cieślar, Czupel, Groń, Jarzębata, Kiczory, Skolnity, Soszów Wielki, Stożek Wielki, Trzy Kopce Wiślańskie – to lista miejsc, w których stanęły tablice. Na każdej z nich znajduje się zdjęcie panoramiczne, na którym wszystkie szczyty są opisane (nazwa i wysokość) oraz informacje na temat historii miejsca, w którym się znajdujemy, pobliskich atrakcji oraz przebiegających w danym miejscu szlaków turystycznych.

**Adres: Cieńków, Cieślar, Czupel, Groń, Jarzębata, Kiczory, Skolnity, Soszów Wielki, Stożek Wielki, Trzy Kopce Wiślańskie**



Edukacja

### 7.1.1. Wystawa „Głuszczyk w lasach Beskidu Śląskiego”

Wystawa przedstawia dioramę głuszczyków w swoim naturalnym środowisku. Na wystawie można obejrzeć także tablice informacyjne pokazujące krótką historię dynastii Habsburgów, opisujące łowiectwo i polowania arystokratów na głuszczyki.

**Adres:** Wisła Centrum, ul. Lipowa 4a

**tel.** +48 33 855 35 60

**e-mail:** [pttk@wisla.pl](mailto:pttk@wisla.pl)

**www.**[pttk.wisla.pl](http://pttk.wisla.pl)



### 7.1.2. Ekspozycja o rzece Wiśle

35 tablic z fotografiami i opisami ukazującymi rzekę Wisłę od źródeł aż do ujścia do Bałtyku.

**Adres:** Wisła Centrum, ul. Bulwar Księżycowy

### 7.1.3. Ścieżka Przyrodnicza Barania Góra


Ścieżka Przyrodnicza Barania Góra to ścieżka edukacyjna w masywie Baraniej Góry. Jej trasa biegnie doliną Czarnej Wisetki na szczycie Baraniej Góry, skąd wraca doliną Białej Wisetki do Wisły Czarnej. Długość ścieżki wynosi ok. 16 km, czas przejścia trasy szacowany jest na 8 godzin. Różnica wzniesień (zarówno w podejściu jak i w zejściu) wynosi ok. 650 m. Na trasie ścieżki znajdują się punkty z tablicami informacyjnymi - jest ich 25. Odległość między nimi wynosi najczęściej kilkaset metrów. Prawie cała trasa ścieżki biegnie wzdłuż wspomnianych cieków Białej i Czarnej Wisetki, które są objęte ochroną jako rezerwat przyrody Wisła. Natomiast część najwyższa ścieżki (powyżej 950 m n.p.m.) przebiega przez teren rezerwatu przyrody Barania Góra.

**Adres:** Wisła Czarne,

**tel.** +48 32 855 24 26

**e-mail:** [wisla@katowice.lasy.gov.pl](mailto:wisla@katowice.lasy.gov.pl)

**www.**[katowice.lasy.gov.pl](http://katowice.lasy.gov.pl)





Edukacja



Atrakcje

#### 7.1.4. Ścieżka Przyrodnicza Nadleśnictwo Wisła

Ścieżka edukacyjna przy Nadleśnictwie Wisła usytuowana jest u podnóża zapory w Wiśle Czarnem przebiega częściowo brzegiem rzeki Wisły, a częściowo przez zróżnicowany gatunkowo fragment lasu. Na trasie istnieje możliwość zapoznania zwiedzających z różnymi gatunkami drzew rosnących w lesie oraz z pracą leśników. Ciekawostką jest duża kolekcja różnych gatunków świerków, będąca jednym z punktów na szlaku oraz szkółka leśna pokazująca proces produkcji materiału sadzeniowego. Na ścieżce znajdują się tablice informacyjne oraz atrakcyjne miejsce rekreacyjne wyposażone w wiaty, ławy, stoły, miejsce na ognisko i grill, boisko piłkarskie, plac zabaw dla dzieci. Przejście trasy o długości około 1 km zajmuje niecałe 30 minut.

**Adres: Wisła Czarne**

**tel. +48 32 855 24 26**

**e-mail: [wisla@katowice.lasy.gov.pl](mailto:wisla@katowice.lasy.gov.pl)**

**[www.katowice.lasy.gov.pl](http://www.katowice.lasy.gov.pl)**

#### 7.1.5. Ścieżka Przyrodnicza Malinka

Ścieżka Przyrodnicza Malinka rozpoczyna się tuż za skocznia narciarską w Wiśle Malince. Jest krótka, czas jej przejścia zajmie niecałe 30 minut, biegnie po płaskim terenie, wzdłuż potoku Malinka. Na początku trasy znajduje się duże miejsce postojowe. Z barwnych tablic edukacyjnych można dowiedzieć się o formach ochrony przyrody na tym terenie, o fliszu karpackim, a także poznać gatunki roślin występujące tutaj zarówno wiosną, jak i latem. Dodatkowo można zapoznać się z gatunkami inwazyjnymi, które zagrażają naszej rodzimej florze. Ścieżka stanowi fragment większej trasy - Pętli Cieńkowskiej.

**Adres: Wisła Malinka**

**tel. +48 32 855 24 26**

**e-mail: [wisla@katowice.lasy.gov.pl](mailto:wisla@katowice.lasy.gov.pl)**

**[www.katowice.lasy.gov.pl](http://www.katowice.lasy.gov.pl)**

#### 7.2. Zabytkowy Park Przygód

Zabytkowy Park Przygód jest częścią Parku Kopczyńskiego, gdzie podziwiać można dziesięć miniatur budowli znajdujących się w miastach nad brzegami królowej polskich rzek. Minitury zabytków wykonane są z kolorowej, szklanej mozaiki. Wśród nich znajdziemy: Zamek Prezydenta RP w Wiśle, Wawel w Krakowie, Zamek w Sandomierzu, Zamek w Janowcu, Zamek w Kazimierzu Dolnym, Pałac w Puławach, Zamek Królewski w Warszawie, Katedrę św. Janów w Toruniu, Zamek w Świeciu i gdańskiego Żurawia.

**Adres: Wisła Centrum, ul. Park Kopczyńskiego (za osiedlem B. Prusa)**



Dla dzieci

Wisła to miejsce, które rodzinom z dziećmi zapewnia mnóstwo możliwości spędzania wolnego czasu. Wiele atrakcji turystycznych nastawionych jest właśnie na turystykę rodzinną i sprawia najmłodszym ogromną radość. W tym miejscu naszego folderu przedstawiamy jedynie place zabaw, dostępne dla dzieci w naszej miejscowości, oraz otwarte w 2020 roku Centrum Edukacji Ekologicznej. Pozostałe atrakcje, z których mogą również skorzystać najmłodszy, znajdują się w innych rozdziałach tego przewodnika.

### Place zabaw

**Plac zabaw w Parku Kopczyńskiego  
Wisła Centrum**

**Plac zabaw na Nowej Osadzie  
Wisła Nowa Osada, ul. Wyzwolenia**

**Plac zabaw na Nowej Osadzie  
Wisła Nowa Osada, ul. Łukowa**

**Plac zabaw przy Szkole Podstawowej  
nr 2 Wisła Czarne  
Wisła Czarne, ul. Biała Wisetka 6  
tel. +48 33 855 37 63**

**Plac zabaw przy Szkole Podstawowej  
nr 4 Wisła Głębcze  
Wisła Głębcze, ul. Kopydło 74  
tel. +48 33 855 27 09**

**Plac zabaw przy Szkole Podstawowej  
nr 5 Wisła Jawornik  
Wisła Jawornik, ul. Jawornik 85  
tel. +48 33 855 27 20**

**Plac zabaw przy Przedszkolu nr 1  
Wisła, ul. Turystyczna 1**

**Plac zabaw przy Przedszkolu nr 2  
Wisła, ul. Wodna 5**

**Plac zabaw przy Przedszkolu nr 3  
Wisła, ul. Wyzwolenia 34**

**Plac zabaw przy Przedszkolu  
Integracyjnym  
Wisła, ul. Malinka 51**



### 8.1 Centrum Edukacji Ekologicznej

Nowo powstały budynek Centrum Edukacji Ekologicznej mieścić będzie ekspozycję mającą przybliżyć beskidzką przyrodę. W ramach renaturalizacji siedlisk gatunków chronionych, w otaczającym go parku zostanie odtworzona łąka kwietna i zawisną budki lęgowe. Otwarcie kompleksu przewidziane jest na drugą połowę 2020 roku.

**Wisła Nowa Osada, ul. Wyzwolenia 67**



Sport/  
aktywność



Atrakcje

## Siłownie pod chmurką

- Siłownia „pod chmurką” obok Karczmy Beskidzkiej  
Wisła, ul. Wyzwolenia
- Siłownia „pod chmurką” przy Rezydencji Prezydenta RP  
Wisła, ul. Zameczek
- Siłownia „pod chmurką” w Centrum  
Wisła Centrum, ul. Bulwar Słoneczny
- Siłownia „pod chmurką” Wisła Jonidło  
Wisła Jonidło, ul. Wyzwolenia
- Siłownia „pod chmurką” w Głębcach  
Wisła Głębcze, ul. Turystyczna 1 (za przedszkolem nr 1)
- Siłownia „pod chmurką” Wisła Jawornik  
Wisła Jawornik, ul. Jawornik

## Paintball

Paintball zapewnia rozrywkę i emocje, niesamowicie podwyższając poziom adrenaliny. Jest świetną grą integracyjną, która jednocześnie angażuje wszystkich uczestników, wzmacnia poczucie jedności grupy i kreuje liderów. Wymagana wcześniejsza rezerwacja, atrakcja głównie dla grup.

- **Paintball Pod Piramidą**  
Wisła, ul. Kamienna 19, tel. +48 691 666 806, [www.podpiramida.pl](http://www.podpiramida.pl)
- **Paintball w Abstractive**  
Wisła, ul. Spacerowa 6, tel. +48 519 130 838,  
tel. +48 511 654 260, [www.abstractive.pl](http://www.abstractive.pl)
- **Paintball w BCCROSS**  
Wisła, ul. Fiedorowska 5, tel. +48 502 686 260, +48 516 168 045,  
[www.bccross.pl](http://www.bccross.pl)
- **Paintball w Xtraining**  
Wisła Centrum, ul. Sztwiertni 1, tel. +48 33 855 33 93,  
+48 664 454 949, [www.xtraining.pl](http://www.xtraining.pl)

## Park Linowy na Poligonie Pasieki

Wymagana wcześniejsza rezerwacja,  
Adres: Wisła Głębcze, tel. +48 502 686 260, [www.bccross.pl](http://www.bccross.pl)

## Park rozrywki - Pumptrack

Pumptrack znajduje się za blokami w Parku Kopczyńskiego, obok skateparku czy Miniaturowego Parku Przygód. Jest ogólnodostępny dla wszystkich amatorów rowerów, deskorolek, longboardów czy rolek.





Sport/aktywność

### Sporty motorowe:

Trasy o zróżnicowanym stopniu trudności, począwszy od łatwych, na których można wypróbować własny sprzęt, jak i trudne, do pokonania których niezbędne są wyciągarki i specjalnie przygotowane samochody/quady/zmoty. Jazdy indywidualne, grupy zorganizowane.

#### - Poligon Pasieki BCCROSS

Wisła, ul. Fiedorowska 5, tel. +48 502 686 260, +48 516 168 045,  
[www.bccross.pl](http://www.bccross.pl)

#### -Tor offroadowy Pod Piramidą

Wisła, ul. Kamienna 19, tel. +48 691 666 806 [www.podpiramida.pl](http://www.podpiramida.pl)

#### - Tor offroadowy w Ośrodku Karina


Wisła, ul. Bukowa 16, tel. +48 609 752751 [www.noclegiwisla.eu](http://www.noclegiwisla.eu)

#### - Xtraining

Wisła, ul. Sztwiertni 1, tel. +48 33 855 33 93,  
+48 664 454 949, [www.xtraining.pl](http://www.xtraining.pl)

#### - Abstractive

Wisła, ul. Spacerowa 6, tel. +48 519 130 838,  
tel. +48 511 654 260, [www.abstractive.pl](http://www.abstractive.pl)



### Tenis ziemny:

Profesjonalnie przygotowane korty tenisowe, możliwość wynajęcia instruktora, wypożyczenia sprzętu.

#### - Jonidło – 3 korty

Wisła, ul. Wyzwolenia 67, tel. +48 503 705 131

#### - Wisła Centrum – 4 korty

Wisła, ul. Górnośląska 1, tel. +48 508 361 151



### Hala Sportowa/Sale gimnastyczne:

- Hala Sportowa im. Wiślańskich Olimpijczyków, Z. S. nr 1  
Wisła pl. B. Hoffa 5, tel. +48 785 188 740
- Sala gimnastyczne w OS Start  
Wisła, ul. Olimpijska 1, tel. +48 33 855 24 14,
- Sala gimnastyczna przy S.P. nr 5  
Wisła, ul. Jawornik 58, tel. +48 33 855 27 20
- Sala gimnastyczna przy S.P. nr 4  
Wisła, ul. Kopydło 74, tel. +48 33 855 27 09

### Boiska do siatkówki plażowej:

- Wisła Centrum, nad brzegiem rzeki
- Wisła OS Jonidło, ul. Wyzwolenia 67
- Wisła Czarne, teren rekreacyjny nad zaporą

### Boisko do piłki nożnej:

- Wisła, OS Jonidło, ul. Wyzwolenia 67, tel. +48 33 855 12 88;
- Wisła Centrum, OS Start, ul. Olimpijska 1, tel. +48 33 855 24 14,
- Wisła Centrum, ul. Bulwar Księżycowy (za os. B. Prusa)
- Wisła Czarne, S.P. nr 2, ul. Biała Wisetka 2, tel.+48 33 855 37 63
- Wisła Malinka, S.P. nr 3, ul. Malinka 53, tel. +48 33 855 36 66
- Wisła Głębce, S.P. nr 4, ul. Kopydło 74, tel. +48 33 855 27 09

### Boiska wielofunkcyjne:

- Wisła Centrum, ul. Bulwar Księżycowy (za os. B. Prusa)
- Wisła Malinka, S.P. nr 3, ul. Malinka 53, tel. +48 33 855 36 66
- Wisła Głębce, S.P. nr 4, ul. Kopydło 74, tel. +48 33 855 27 09
- Wisła Głębce, ZSGH, ul. W. Reymonta 2, tel. +48 33 855 24 74





### 9.1. Aleja Podań i Legend

W Alei znajdują się rzeźby przedstawiające artystyczne wizje postaci z podań, które funkcjonowały na Śląsku Cieszyńskim w tradycji ustnego przekazu.

### 9.2 Figura Adama Małysza z białej czekolady

Czekoladowa figura jednego z najwybitniejszych skoczków w historii Polski - Adama Małysza została wykonana w 2001 roku przez cukierników zrzeszonych w Stowarzyszeniu Cukierników RP w podziękowaniu dla wiślańskiego mistrza. Powstała z bloku białej czekolady o wadze 330 kilogramów. Postument ma wysokość 2,5 metra i waży 180 kilogramów. Figurę oglądać można w holu budynku Domu Zdrojowego - znajduje się w specjalnej szklanej gablocie i stanowi jedną z największych atrakcji związanych z Orłem z Wisły.

### 9.3. Niedźwiadek na kuli

Kamienny niedźwiadek to symbol Wisły. Pierwsze misie na kuli stanęły w Parku Kopczyńskiego na początku lat 60. XX wieku. W 2017 roku miasto wzbogaciło się o kolejnego kamiennego niedźwiadka, spotkać go można na deptaku (ul. 1 Maja). Niedźwiadki są dużą atrakcją dla spacerowiczów i wdzięcznym obiektem do fotografowania; kolejne staną wkrótce w różnych miejscach miasta tworząc swoisty „Szlak Niedźwiadka”.

### 9.4. Pomnik Jana Sztwiertni

Pomnik Jana Sztwiertni z brązu stoi w parku miejskim obok amfiteatru. J. Sztwiertnia był kompozytorem i pedagogiem; został wywieziony do obozu koncentracyjnego w Mauthausen-Gusen, gdzie zginął. Był autorem m.in. opery Szafasznicy, opartej na motywach ludowych.

### 9.5. Pomnik „Poległym i Walczącym o Polskość i Wolność Ojczyzny”

Pomnik znajduje się w parku pomiędzy rzeką Wisłą a ul. Marii Konopnickiej. Ta monumentalna rzeźba, zwieńczona sylwetką orła z rozpostartymi skrzydłami i koroną na głowie poświęcona jest Polakom walczącym o wolność Ojczyzny. W środkowej części postumentu umieszczony jest napis „POLEGŁYM I WALCZĄCYM O POLSKOŚĆ I WOLNOŚĆ OJCZYZNY”.







### 9.6. Pomnik Źródeł Wisły

Pomnik Źródeł Wisły znajduje się przy ul. Olimpijskiej; przy wznoszącym się wysokim cokole zwieńczonym skałą zlokalizowano prostokątną sadzawkę. Spływające po skale strumienie nawiązują do Baraniej Góry i źródeł rzeki Wisły. Pierwszy pomnik, wykonany z brązu, przedstawiał rzeźbę góralki śląskiej dłuta prof. Konstantego Laszczki. Odświeżony został przez Prezydenta RP Ignacego Mościckiego z okazji Święta Gór w 1937 r. Podczas II wojny światowej pomnik zniszczył okupant hitlerowski. Nową postać góralki śląskiej stworzył wiślański artysta rzeźbiarz Artur Cienciąła w 1975 r. W czerwcu 2014 r. odświeżony został przez Prezydenta RP Bronisława Komorowskiego kolejny pomnik (autorstwa Grzegorza Łagowskiego) - nawiązujący do pierwotnego, ale niebędący jego wierną kopią.

### 9.7. Tablica pamiątkowa Jana Sztwiertni

Naprzeciw Kościoła Ewangelicko-Augsburskiego Apostołów Piotra i Pawła stoi niepozorny budynek dawnej szkoły z 1824 r. Jest to budynek murowany, parterowy, wzniesiony na rzucie prostokąta. W budynku tym mieszkał i tworzył kompozytor i pedagog Jan Sztwiertnia o czym informuje tablica pamiątkowa na frontowej ścianie budynku.

### 9.8. Tablica pamiątkowa dr Juliana Ochorowicza

Tablica znajduje się przy deptaku na skwerku. Julian Leopold Ochorowicz (1850-1917) psycholog, poeta, publicysta, był związany z Wisłą od 1899 r. i w znacznym stopniu przyczynił się do jej rozwoju. Dla upamiętnienia tego niezwykłego człowieka, honorowego mieszkańca Wisły została ufundowana i zamontowana na odłamie skalnym tablica pamiątkowa przedstawiająca popiersie dr Juliana Ochorowicza.

### 9.9. Tablica pamiątkowa Bolesława Prusa

Teren między dworcem kolejowym a pawilonami (obecnie mały park) to miejsce, gdzie Bogdan Hoff i Julian Ochorowicz wystawili szereg drewnianych pensjonatów. Były to m.in. wille „Maja” „Placówka”. W tej ostatniej przebywali przybyli do Wisły na zaproszenie Ochorowicza Bolesław Prus i Władysław Reymont. Pobyt B. Prusa upamiętnia tablica na ścianie jednego z pawilonów przy deptaku.



Pomniki i rzeźby

### 9.10. Rzeźba Stanisława Hadyny w Amfiteatrze

Wykonana z brązu postać siedzącego na krzeselku prof. Stanisława Hadyny, została zamontowana w centralnym miejscu widowni wiślańskiego Amfiteatru. Stanisław Hadyna to ważna postać polskiej kultury. Założyciel Zespołu Pieśni i Tańca „Śląsk” był mocno związany z Tygodniem Kultury Beskidzkiej. Po śmierci został pochowany na cmentarzu na Groniczku w Wiśle.

### 9.11. Pomnik Syrenki Warszawskiej

Syrenka stoi na skwerze niedaleko rynku w centrum miasta. Ustawiony w latach 50. XX w. pomnik jest darem miasta Warszawy dla mieszkańców Wisły za finansową pomoc w odbudowie stolicy po zniszczeniach II Wojny Światowej.

### 9.12. Pomnik ks. bp. Juliusza Bursche

Imieniem księdza biskupa Juliusza Burschego nazwano aleję, biegnącą wzdłuż rzeki Wisły, obok willi „Zacisze” (należącej do rodziny Burschów) Willa istnieje do dziś, ma status obiektu zabytkowego; w narożniku ogrodu znajduje się tablica pamiątkowa projektu Karola Kubali z Ustronia, poświęcona pamięci biskupa Burschego.



Baseny

### 10.1. Basen & Wellnes w Hotelu Stok

Całoroczny basen rekreacyjny z systemem dysz oraz atrakcji wodnych o wymiarach 20 x 10 metra oraz brodzik dla dzieci ze zjeżdżalnią oraz językiem wodnym. Do dyspozycji gości są również dwa 8-osobowe jacuzzi z podgrzewaną wodą i systemem dysz dennyh i ściennych wraz z ławeczkami z masażami powietrznymi. W okresie letnim udostępniana jest plaża przy basenie z widokiem na pasma górskie Beskidów. Przy basenie funkcjonuje strefa wellness.

**Adres: Wisła Jawornik, ul. Jawornik 52 A**

**Dane kontaktowe: tel. +48 33 856 41 00**

**tel. +48 33 856 41 66**

**e-mail: [repcja@hotelstok.pl](mailto:repcja@hotelstok.pl)**

**[www.hotelstok.pl/basen-amp-wellnes](http://www.hotelstok.pl/basen-amp-wellnes)**

### 10.2. Basen w Domu Wczasowym Beskidy

Dom Wczasowy "Beskidy" oferuje ogólnodostępny kryty basen o wymiarach 12,5 x 7m, głębokości 1,2-1,6m. Do dyspozycji gości jest również sauna fińska z aromaterapią.

**Adres:** Wisła Nowa Osada, ul. Wypoczynkowa 10

**tel.** +48 33 855 20 13

**e-mail:** [repcja@dwbeskidy.com.pl](mailto:repcja@dwbeskidy.com.pl)

**www.**[dwbeskidy.com.pl/basen\\_i\\_Sauna.php](http://www.dwbeskidy.com.pl/basen_i_Sauna.php)

### 10.3. Basen w Ośrodku Sportowym Start

Na terenie ośrodka znajduje się rekreacyjny basen kryty o wymiarach: 16m x 4 m z dwoma jacuzzi oraz wodospadem.

**Adres:** Wisła Centrum, ul. Olimpijska 1

**tel.** +48 33 855 24 14

**e-mail:** [poczta@osstart.com.pl](mailto:poczta@osstart.com.pl)

**www.**[osstart.com.pl](http://www.osstart.com.pl)

### 10.4. Park Wodny Tropikana Hotel Gołębiowski


Na terenie parku znajdują się 4 baseny: sportowy o długości 25m oraz głębokości 2,20m, rekreacyjno-wypoczynkowy z falą, z hydromasażem i biczami szkockimi oraz brodzik dla dzieci z małą zjeżdżalnią. W okresie letnim otwarte są baseny zewnętrzne: sportowy, brodzik dla dzieci oraz taras słoneczny z leżakami. Do dyspozycji gości jest również 8 wanien jacuzzi: borowinowe, ługowa, morskie na solance z Zabłocia oraz wapniowo-magnezowe, a także 3 całoroczne zewnętrzne wanny jacuzzi: morskie na solance z Zabłocia, w których temperatura wody sięga ok. 40°C. W obiekcie znajdują się także sauny, basen z zimną wodą, grota hipertermiczna, jaskinia solna, pokój rekreacyjny z tężniami solankowymi, pokój rekreacyjny ze światłoterapią, zjeżdżalnie rynnowe i beczkowa o łącznej długości 550 m oraz siłownia.

**Adres:** Wisła Centrum, al. ks. bpa. J. Bursche

**tel.** +48 33 855 40 68

**tel.** +48 33 855 40 68

**www.**[golebiowski.pl/wisla/atraccje/park-wodny-tropikana](http://www.golebiowski.pl/wisla/atraccje/park-wodny-tropikana)





Rozrywka



### Kręgielnia - Hotel Gołębiowski

Kręgielnia dysponuje 3 profesjonalnymi torami do gry w bowling z całkowicie skomputeryzowanym systemem naliczania punktów.

**Adres: Wisła Centrum, ul. Ks. Bp. Bursche 3**

**tel. +48 33 855 47 00**

**e-mail: rez.wis@golebiewski.pl**

**www.golebiewski.pl/wisla/atraccje/kregielnia**

### Kręgielnia - Hotel Stok

Profesjonalna bezsznurowa kręgielnia 4 torowa wraz barem nocnymi i dyskoteką dla 180 osób. Świetne miejsce do zabawy i rywalizacji, spróbowania własnych sił nie tylko w grze w kręgle, ale także przy profesjonalnych stołach bilardowych.

**Adres: Wisła Jawornik**

**tel. +48 33 856 41 00**

**e-mail: marketing@hotelstok.pl**

**www.hotelstok.pl/kregielnia**



### Dyskoteka w Hotelu Gołębiowski

Nastrojowa dyskoteka z podświetlanym parkietem - zabawę prowadzi DJ. Okazjonalnie podczas świąt oraz długich weekendów organizowane są występy artystów, kabarety, koncerty itp.

**Adres: Wisła Centrum, ul. Ks. bp. J. Bursche 3**

**tel. +48 33 855 47 00**

**www.golebiewski.pl/wisla/atraccje/klub-nocny**

## Zamek Zagadek

Zamek Zagadek mieści się w budynku Pałacyku Myśliwskiego Habsburgów. Zabawa przeznaczona dla grup 2-8 osób, które ściśle współpracują ze sobą (w wyjątkowych okolicznościach można spróbować gry samemu). Aby wykonać wszystkie zadania, otworzyć wszystkie zamki i zdobyć klucz do wyjścia trzeba wykazać się sprytem, zdolnością logicznego myślenia oraz łączenia faktów i przedmiotów znalezionych w pomieszczeniu. Uczestnicy gry mają na to 60 minut. Zabawa dostosowana dla dzieci, młodzieży, dorosłych i seniorów.

**Adres: Wisła Centrum, ul. Lipowa 4a**

**tel. +48 798 101 128**

**e-mail: zamekzagadek@gmail.com**

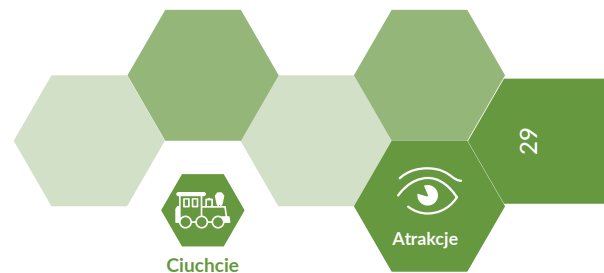
**www.zamekzagadek.pl**

**www.facebook.com/zamekzagadek**

**Ciuchcie na kołach** oferują przejażdżki w ciekawe miejsca w Wiśle. Proponowane trasy to m.in.

Wisła Centrum - Skocznia im. Adama Małysza w Wiśle Malince - Zamek Prezydencki na Zadnim Groniu - Wisła Czarne (mała i duża zaporą) - Wisła Centrum.

Wisła Centrum - Galeria Adama Małysza - Dom Adama Małysza, Klub U Bociana - wiadukt kolejowy w Wiśle Łabajowie - stara skocznia - Wisła Głębcze Kościół z wieżą z XVI w. - Muzeum Aptekarstwa - Kubalonka trasy narciarskie FIS - Kościół drewniany z XVIII w.



## Wiślańska Ciuchcia

Wisła Centrum, ul. 1 Maja

tel. +48 515 950 168

tel. +48 511 366 897

tel. +48 602 796 743

e-mail: [biuro@dtsport.pl](mailto:biuro@dtsport.pl)

[www.dtsport.pl](http://www.dtsport.pl)

## Ciuchcia Martusia

Wisła Centrum, ul. 1 Maja

tel. +48 607 153 709

tel. +48 601 464 841

[www.itawisla.pl/about.html](http://www.itawisla.pl/about.html)



Parki

### 11.1. Park im. Stanisława Kopczyńskiego

Tereny parkowe powstały w centrum Wisły w latach 30. XX wieku. Ciągają się w pasie nadwiślańskim po wschodniej stronie Domu Zdrojowego i gmachu Szkoły Podstawowej nr 1, od Pomnika Źródeł Wisły, aż do terenów zielonych za blokami mieszkalnymi (osiedle B. Prusa). W roku 2014 wykonano rewitalizację akwenu z okresu międzywojennego wraz z przyległym otoczeniem oraz odrestaurowano Pomnik Źródeł Wisły. Ponadto przeprowadzono modernizację boiska do siatkówki plażowej, boiska zielonego oraz istniejących ciągów komunikacyjnych i placu odpoczynkowego. Wybudowano również nowe obiekty sportowo-rekreacyjne: skate park, ścianki wspinaczkowe i pole do minigolfa, zmodernizowano i powiększono plac zabaw dla dzieci i młodzieży, a także zamontowano stoły do ping-ponga. Dużą atrakcją jest Zabytkowy Park Przygód, w którym zbudowano miniatury charakterystycznych budowli miast położonych nad rzeką Wisłą: Rezydencję Prezydenta RP w Wiśle, Wawel w Krakowie, Zamek w Sandomierzu, Zamek w Janowcu, Zamek w Kazimierzu Dolnym, Pałac w Puławach, Zamek Królewski w Warszawie, Katedrę Św. Janów w Toruniu, Zamek w Świeciu i Żuraw w Gdańsku. W sąsiedztwie umieszczono stałą ekspozycję o rzece Wiśle (od źródeł do ujścia). Obecnie Park Kopczyńskiego to popularne miejsce wypoczynku i spacerów. W jego skład wchodzi jeszcze: Amfiteatr im. Stanisława Hadyny z pomnikiem patrona obiektu, Aleja Podań i Legend, korty tenisowe, basen kąpielowy, siłownia pod chmurką i skatepark.

**Adres: Wisła Centrum**





Inne



Atrakcje

### 12.1. Aleja Gwiazd Sportu

Aleja Gwiazd Sportu została utworzona dla upamiętnienia otwarcia skoczni im. Adama Małysza w Malincu. Aleję tworzą pamiątkowe tablice wykonane z brązu, wmurowane na głównym deptaku przy wiślańskim rynku (Pl. Hoffa). Otwarcie Alei Gwiazd Sportu nastąpiło we wrześniu 2008 roku, kiedy to zostały wmurowane dwie tablice - pierwsza startowa, upamiętniająca otwarcie skoczni w Malincu i druga z nazwiskiem Adama Małysza. Znajdują się tam m.in. tablice: Janusza Rokickiego, Apoloniusza Tajnera, Jana Szturca, Jana Kawuloka, Jana Legierskiego, Przemysława Salety, Piotra Żyły.

**Adres: Wisła Centrum, ul. 1 Maja (deptak)**

### 12.2. Amfiteatr im. Stanisława Hadyny

W centrum Wisły, blisko Placu B. Hoffa i tuż przy bulwarze biegnącym wzdłuż rzeki Wisła znajduje się amfiteatr imienia Stanisława Hadyny. Po renowacji obiekt posiada zadaszenie i wygodne miejsca siedzące. Amfiteatr mieści około 2500 widzów, a na jego widowni znajduje się pomnik patrona obiektu – Stanisława Hadyny.

**Adres: Wisła Centrum, Park Kopczyńskiego**



Zimą Wisła to miasto pełne atrakcji, stoków narciarskich i miejsc, w których można wypocząć po całodziennym jeźdzeniu na nartach. W kilkunastu ośrodkach narciarskich, z których zdecydowana większość zgrupowana jest w Wiślańskim Skipassie, idealne dla siebie trasy znajdą zarówno zaawansowani, jak i początkujący narciarze. Działający od kilku lat wspólny karnet na wyciągi w Wiśle sprawia, że nawet najbardziej wymagający miłośnicy białego szaleństwa nie będą się tutaj nudzili.

Także amatorzy narciarstwa biegowego znajdą w Wiśle coś dla siebie. W kompleksie Wisła Jonidło czekają specjalnie przygotowane trasy biegowe, a ci bardziej wymagający fani biegówek na pewno chętnie skorzystają z tras biegowych na Kubalonce. Na nartach biegowych warto zwiedzić także wiślański Park Kopczyńskiego w centrum miasta ale biegać można także wzdłuż brzegów rzeki Wisły. Warto wybrać się także na dłuższą trasę dolinami Białej i Czarnej Wisetki. Trasy biegowe na Kubalonce to z kolei propozycja dla bardziej wprawionych miłośników biegówek. Terenem tym opiekuje się Polski Związek Narciarski, niejednokrotnie można trafić tam na trening kombinatorów norweskich, biathlonistów i biegaczy. Prawdziwe wrażenie robią niesamowite widoki na Beskid Śląski, które można podziwiać z leśnych tras na Kubalonce.

Wisienką na torcie sportów zimowych w Wiśle jest oczywiście Skocznia im. Adama Małysza w Wiśle Malince. Nic dziwnego, to przecież właśnie z Wisły pochodzi legenda polskich skoków - Adam Małysz, a także jeden z najlepszych obecnie skoczków - Piotr Żyła. Na skoczni w Wiśle Malince od kilku lat odbywają się zawody Pucharu Świata, które przyciągają w Beskidy tłumy fanów skoków narciarskich. W centrum Wisły znajduje się z kolei kompleks małych skoczni, na których oglądać możemy młodych adeptów tej dyscypliny.

Sporty zimowe to jednak nie wszystko. Atrakcją dla odwiedzających, ale dla rodzin z dziećmi w szczególności, są wiślańskie kuligi. Malownicze trasy, np. doliną Białej Wisetki, na Kubalonce czy w Gościejowie, pozwalają odkrywać uroki Beskidu Śląskiego i świetnie się bawić. Coraz popularniejsze są kuligi po zmroku, przy płonących pochodniach, które wprawiają uczestników w niesamowitą nastrój. Kuligi zazwyczaj kończą się poczęstunkiem w górskich kolybach, gdzie przy regionalnej muzyce można spróbować wiślańskich potraw, herbaty z zieleń, czy - to atrakcja tylko dla dorosłych - regionalnej mioduli.







Sporty  
zimowe





Sporty  
zimowe



trasy biegowe

### Trasy do narciarstwa biegowego.

Wisła dysponuje licznymi trasami do narciarstwa biegowego, specjalne trasy wytyczone są na Jonidle. Dla bardziej wprawionych amatorów tego sportu do dyspozycji są trasy biegowe na Kubalonce.

#### 13.1. Ośrodek Sportowy Jonidło

Profesjonalnie przygotowane, oświetlone trasy rolkowo-biegowe, które w zimie służą narciarstwu biegowemu. Na miejscu wypożyczalnia sprzętu oraz możliwość skorzystania z usług instruktora.

Trasy o długości: 1000 m + pętla na boisku piłkarskim.

**Adres: Wisła, ul. Wyzwolenia 67**

**tel. +48 601 304 881, +48 663 830 664**

**e-mail: [biuro@wisla-travel.pl](mailto:biuro@wisla-travel.pl)**

**[www.jonidlo.pl](http://www.jonidlo.pl)**

#### 13.2. Przełęcz Kubalonka

Trasy wytyczone są w lesie, skąd podziwiać można piękne beskidzkie widoki. Profesjonalnie przygotowane trasy do stylu klasycznego i dowolnego, spełniające wszelkie wymogi FIS. Na miejscu istnieje możliwość wypożyczenia sprzętu.

Trasy o długości: 1 km, 2,5 km, 3 km, 5 km, 7,5 km.

**Adres: Kubalonka/Wisła-Głębce**

**tel. +48 604 807 088**

**tel. +48 607 207 968**

**[www.pzn.pl](http://www.pzn.pl)**



#### 14.1. Zimowy Plac Zabaw przy Stacji Narciarskiej STOK

Dla dzieci spragnionych atrakcji przygotowano m.in. górkę do zjeżdżania na sankach ze specjalnym przenośnikiem taśmowym, dzięki któremu bez wspinania się dostaną się na szczyt góry.

**Adres:** Wisła Jawornik, ul. Jawornik 52A

tel. +48 33 856 42 80

tel. +48 604 621 528

e-mail: [recepcja@hotelstok.pl](mailto:recepcja@hotelstok.pl)

[www.stokstacjanarciarska.pl](http://www.stokstacjanarciarska.pl)

#### 14.2. Zimowy plac zabaw Partecznik

Zimowy plac zabaw dla dzieci i dorosłych z karuzelą śnieżną.

**Adres:** Wisła Centrum, u. Partecznik 8

tel. +48 602 156 059

[www.partecznik.pl](http://www.partecznik.pl)

**15.1. Snowtubing** to zjeżdżanie po śnieżnym, wytyczonym torze na specjalnych gumowych ślizgach zwanych potocznie oponami/dętkami, które są transportowane na szczyt góry specjalnym wyciągiem. Na szczycie następuje automatyczne wypięcie dętki, która wraz z siedzącym w niej uczestnikiem zabawy rozpoczyna zjazd po wytyczonym torze. Wspaniała zabawa dla całej rodziny bez ograniczeń wiekowych.

#### **Snowtubing przy wyciągu narciarskim Pasieki**

**Adres:** Wisła Głębcze, ul. Brzegowa 10

tel. +48 609 514 813

e-mail: [kedziorbarbara@gmail.com](mailto:kedziorbarbara@gmail.com)

[www.pasieki.pl](http://www.pasieki.pl)





Spory  
zimowe



Kuligi



Kuligi są atrakcją dla wszystkich szukających zimowej rozrywki. Malownicze trasy odkrywają uroki Beskidu Śląskiego - Doliny Białej Wisetki czy Doliny Gościowej. Organizatorzy kuligów w Wiśle:



- 1. Cieślak Andrzej i Mariola (Dolina Białej Wisetki)**  
tel. +48 501 104 378  
tel. +48 504 058 199  
e-mail: kulig@kuligwisla.pl  
www.kuligwisla.eu
- 2. Cieślak Aniela i Piotr (Dolina Białej Wisetki)**  
tel. +48 33 855 37 24  
tel. +48 606 180 295  
www.biesiady-kuligi.pl
- 3. Jerzy Pilch (Dolina Białej Wisetki)**  
tel. +48 501 378 340  
www.kuligwisla.pl
- 4. Pilch Józef (Dolina Białej Wisetki)**  
tel. +48 33 855 37 54  
tel. +48 692 111 085  
tel. +48 692 135 970  
www.kuligwisla.pl
- 5. Podzorski Jacek (Dolina Gościowej, Jurzyków)**  
tel. +48 694 991 221
- 6. Raszka Andrzej (Dolina Białej Wisetki)**  
tel. +48 605 384 818  
e-mail: araszka@op.pl  
www.kuligiwisla.pl
- 7. Jerzy i Małgorzata Raszka (Dolina Białej Wisetki)**  
tel. +48 501 016 414  
tel. +48 500 555 136
- 8. Raszka Jerzy (Dolina Gościowej)**  
tel. +48 503 115 685  
tel. +48 508 251 442  
e-mail: dawcio122@o2.pl  
www.wisla-agroturystyka.pl
- 9. Szarzec Adam (Dolina Gościowej)**  
tel. +48 33 855 93 04  
tel. +48 691 845 166  
e-mail: kuligwisla@op.pl  
www.nasanie.wisla.pl
- 10. Wisetka Małgorzata i Piotr (Dolina Białej Wisetki)**  
tel. +48 601 511 027  
tel. +48 695 197 096  
www.kuligi-wisla.pl





## Wiślańskie wyciągi narciarskie

Lp.	Nazwa	Adres	Kontakt	Szkoła narciarska	Rodzaj wyciągu		Ilość tras	Długość tras	
I	<b>Beskid</b>	Wisła Nowa Osada, ul. Wypoczynkowa	www.wyciag-beskid.pl tel. 600 505 455, 604 272 509	<b>Instruktorzy Nowa Osada</b> tel. 531 532 534  <b>Xtraining Świat Przygody</b> www.xtraining.pl tel. 666 239 271, 664 454 949  <b>Zimowy Raj</b> www.zimowyrzaj.pl tel. 511 911 969, 504 101 738	<b>T</b>	TAK	1	250 m	TAK
II	<b>Bukowa</b>	Wisła Centrum, ul. Bukowa 16 b	www.noclegiwisla.eu karina@wisla.pl tel. 600 505 455, 604 272 509	<b>Dimbo</b> www.dimbo.pl tel. 690 523 369	<b>T</b>	TAK	1	100 m	NIE
III	<b>Cieńków</b>	Wisła Malinka, ul. Malinka 8	www.cienkownarty.pl cienkow@nat.pl tel. 33 855 36 32, 801 006 001	<b>BC Cross</b> www.bccross.pl tel. 502 686 260  <b>Cieńkowski</b> www.cienkowski.pl tel. 731 690 395  <b>Element S.O.S.</b> www.elementos.com tel. 508 156 939  <b>Ski Carv</b> www.skicarv.pl tel. 725 364 496  <b>Skizy</b> www.skizy.pl tel. 504 285 599	<b>KL 4</b>  <b>T</b>  <b>PT</b>	TAK	6	50 m 350 m 650 m 1000 m 1200 m 1350 m	TAK
IV	<b>Klepki</b>	Wisła Malinka, ul. Malinka 27	www.klepki.wisla.pl biuro@wyciag-klepki.pl tel. 504 102 979	<b>Jar-Ski</b> www.jarski.pl tel. 502 311 306  <b>Ski-Stars</b> www.skistars.pl tel. 533 690 144	<b>KL 4</b>  <b>T</b>	TAK	3	200 m 600 m 600 m	TAK
V	<b>Na Polanie Extreme</b>	Wisła Malinka, ul. Malinka 42 a	hatlas42@interia.pl tel. 506 056 546		<b>KL 4</b>  <b>T</b>	NIE	1	400 m	NIE

L.p.	Nazwa	Adres	Kontakt	Szkoła narciarska	Rodzaj wyciągu		Ilość tras	Długość tras	
VI	<b>Nowa Osada</b>	Wisła Nowa Osada, ul. Na Stoku 17	www.zima.nowaosada.pl kontakt@nowaosada.pl tel. 33 855 92 85, 607 983 768	<b>Instruktorzy Nowa Osada</b> tel. 531 532 534  <b>Xtraining Świat Przygody</b> www.xtraining.pl tel. 666 239 271, 664 454 949  <b>Zimowy Raj</b> www.zimowyrhaj.pl tel. 511 911 969, 504 101 738	<b>KL 4</b> <b>T</b> <b>WZ</b>	TAK	5	60 m 150 m 1000 m 1000 m 1300 m	TAK
VII	<b>Partecznik</b>	Wisła Centrum, ul. Partecznik 8	www.partecznik.pl, partecznik@poczta.fm tel. 33 855 35 42, 602 156 059	<b>MM Snow</b> www.mmsnow.pl tel. 888 908 360	<b>O</b> <b>T</b>	TAK	2	110 m 600 m	TAK
VIII	<b>Pasieki</b>	Wisła Kopydło, ul. Brzegowa 10	www.pasieki.wisla.pl kedziorbarbara@gmail.com tel. 33 855 86 22, 609 514 813	<b>Snow&amp;Bud</b> tel. 666 052 455, 515 251 206	<b>T</b>	TAK	3	170 m 600 m	NIE
IX	<b>Sarajewo</b>	Wisła Malinka, ul. Kędziorowska 12		<b>PATRZ CIEŃKÓW III</b>	<b>T</b>	TAK	1	220 M	TAK
X	<b>Sigłany</b>	Wisła Kopydło, ul. Sigłanów	www.siglany.wisla.pl wyciag@siglany.wisla.pl tel. 785 046 071	<b>Byrtuś</b> tel. 511 522 930  <b>Pinki Sport</b> www.pinkisport.pl tel. 662 521 992  <b>Sigłany</b> tel. 505 959 737	<b>T</b>	TAK	2	250 m 500 m	TAK
XI	<b>Skolnity Wisła</b>	Wisła Centrum, ul. Kolejowa	www.skolnity.pl tel. 731 323 711	<b>Skolnity</b> www.skolnity.pl tel. 537 223 809	<b>KL 4</b> <b>WZ</b>	TAK	2	1100 m 980 m	TAK

Legenda:



Oświetlenie



Wiślański Skipass

**T** wyciąg talerzykowy

**O** wyciąg orczykowy

**WZ** wyciąg zaczepowy

**KL 4** kolej linowa 4-osobowa

**KL 2** kolej linowa 2-osobowa

**PT** przenośnik taśmowy

## Wiślańskie wyciągi narciarskie

Lp.	Nazwa	Adres	Kontakt	Szkoła narciarska	Rodzaj wyciągu		Ilość tras	Długość tras	
XII	Soszów	Wisła Jawornik ul. Cieślarów	www.soszow.pl tel. 33 855 28 32 tel. 33 855 23 95	Nova www.novasoszow.pl tel. 605 555 777	KL 4 O T	TAK	5	1300 m 900 m 650 m 200 m 690 m 1900 m 130 m	TAK
XIII	Stok	Wisła Jawornik ul. Jawornik	www.hotelstok.pl tel. 33 856 41 00	Skizy www.skizy.pl tel. 503 323 436	KL 4 T	TAK	3	850 m 1000 m 150 m	NIE
XIV	Stożek	Wisła Łabajów ul. Zjazdowa	www.stozekwisla.pl tel. 33855 32 04 tel. 33 855 32 52	Ski Carv www.skicarv.pl tel. 725 364 496	KL 2 T	NIE	3	800 m 300 m 350 m	TAK
XV	Wisetka	Wisła Malinka, ul. Malinka	tel. 33 855 55 20 tel. 502 132 780	PATRZ CIEŃKÓW III	WZ	TAK	1	100 m	NIE
XVI	Zjazd Głębcze	Wisła Głębcze ul. Głębcze	www.zjazdglebce.pl tel. 33 855 14 95 tel. 602 648 832		T	TAK	1	250 m	NIE

Legenda:



Oświetlenie



Wiślański Skipass

T wyciąg talerzykowy

O wyciąg orczykowy

WZ wyciąg zaczepowy

KL 4 kolej linowa 4-osobowa

KL 2 kolej linowa 2-osobowa

PT przenośnik taśmowy



Skipass

### Wiślański Skipass

Wiślański Skipass to zrzeszenie czternastu ośrodków narciarskich z Wisły i Ustronia, które wprowadziły system wspólnej karty (SKIPASS). Dzięki temu miłośnicy zimowych atrakcji mogą korzystać z ponad 33 kilometrów świetnie utrzymanych tras o zróżnicowanej trudności, na najlepszych stokach Beskidów - wszystko to w ramach jednej karty. Skipass można zakupić w Centrum Informacji Turystycznej z 15% rabatem (w ramach akcji "Wisła, Ustroń... zostają dłużej - dostają więcej") oraz przez internet: [www.wisla.e-skipass.pl](http://www.wisla.e-skipass.pl) i w każdym ośrodku narciarskim należącym do Wiślańskiego Skipassu.

[www.wislanskiskipass.pl](http://www.wislanskiskipass.pl)

e-mail: [biuro@wislanskiskipass.pl](mailto:biuro@wislanskiskipass.pl)





Transport

## Transport publiczny (zbiorowy)

### 1. Koleje Śląskie (Dworzec kolejowy Wiśła Uzdrawisko)

Adres: Wiśła, ul. 1 Maja 69

tel. +48 32 479 55 55

tel. +48 727 030 030

rozkład jazdy: [www.kolejeslaskie.com](http://www.kolejeslaskie.com)

### 2. PKP

tel. Infolinia PKP Intercity 703 200 200 (płatna)

rozkład jazdy: [www.rozklad-pkp.pl](http://www.rozklad-pkp.pl)

### 2. WISPOL

tel. +48 33 851 84 52

rozkład jazdy: [www.wispol.pl](http://www.wispol.pl)

### 3. DAS II

tel. +48 33 856 22 54

rozkład jazdy: [www.das2.com.pl](http://www.das2.com.pl)



## Obsługa trasy Wiśła – Katowice i Katowice – Wiśła:

### 1. DRABAS

tel. +48 605 303 495

tel. +48 601 994 800

e-mail: [marcin@drabas.pl](mailto:marcin@drabas.pl)

rozkład jazdy: [www.drabas.pl](http://www.drabas.pl)

### 2. BUS BROTHERS

tel. +48 605 18 99 95

tel. +48 601 473 035

rozkład jazdy: [www.busbrothers.pl](http://www.busbrothers.pl)

## Obsługa trasy Wiśła – Kraków i Kraków – Wiśła:

### 1. LAJKONIK BUS. PL

tel. +48 660 508 097

rozkład jazdy: [www.lajkonikbus.pl](http://www.lajkonikbus.pl)

## Pozostali przewoźnicy:

### 1. Tempo – bus 18-osobowy

tel. +48 605 900 090

tel. +48 605 937 090

[www.tempotransport.pl](http://www.tempotransport.pl)

### 2. Rapido

tel. +48 504 200 618

[www.rapido.com.pl](http://www.rapido.com.pl)



Inne



Telefony

### Ważne telefony – informacje praktyczne:

#### POCZTA

Wisła, ul. 1 Maja 56  
tel. +48 33 857 72 42  
[www.poczta-polska.pl](http://www.poczta-polska.pl)

#### BIBLIOTEKA

Miejska Biblioteka Publiczna im. J. Śniegonia  
Wisła, pl. B. Hoffa 3  
tel. +48 33 855 26 91  
[www.biblioteka.wisla.pl](http://www.biblioteka.wisla.pl)

#### WIŚLAŃSKIE CENTRUM KULTURY

Wisła, pl. B. Hoffa 3  
tel. +48 33 855 29 67  
tel. +48 602 177 262  
e-mail: [kultura@wisla.pl](mailto:kultura@wisla.pl)  
[www.kultura@wisla.pl](http://www.kultura@wisla.pl)

#### URZĄD MIASTA

Wisła, pl. B. Hoffa 3  
tel. +48 33 855 24 25  
fax +48 33 855 29 95  
e-mail: [um@wisla.pl](mailto:um@wisla.pl)  
[www.wisla.pl](http://www.wisla.pl)

### INFORMACJE TURYSTYCZNE

#### Centrum Informacji Turystycznej – Wisła Otwarta Turystycznie

Wisła, pl. B. Hoffa 3  
tel. +48 33 855 34 56  
tel. +48 791 400 485  
e-mail: [wisla@slaskie.travel](mailto:wisla@slaskie.travel)  
[noclegi.wisla.pl](http://noclegi.wisla.pl)

#### Informacja Turystyczna w Centrum Przesiadkowym

Wisła, ul. 1 Maja 69  
tel. +48 791 400 625  
e-mail: [informacja@wisla.pl](mailto:informacja@wisla.pl)

#### Informacja Turystyczna w PTTK o/Wisła

Wisła, ul. Lipowa 4a  
tel. +48 33 855 35 60  
e-mail: [pttk@wisla.pl](mailto:pttk@wisla.pl)  
[www.pttk.wisla.pl](http://www.pttk.wisla.pl)



## BIURA TURYSTYCZNE I USŁUGI PRZEWODNICKIE

### Biuro Obsługi Ruchu Turystycznego PTTK

Wiśła, ul. Lipowa 4a  
tel. +48 33 855 35 60  
e-mail: pttk@wisla.pl  
www.pttk.wisla.pl

### Biuro BIS

Wiśła, pl. B. Hoffa 3  
tel. +48 33 855 26 49

### Wiśła Travel

Wiśła, ul. Wyzwolenia 82  
tel. +48 601 340 881  
e-mail: biuro@wisla-travel.pl  
www.wisla-travel.pl

### Biuro Turystyczne Watra

tel. +48 33 854 14 06  
www.watra.com.pl

## ZDROWIE

### NZOZ Dziehcinka

Wiśła, ul. Wyzwolenia 60D  
tel. +48 33 855 24 93  
tel. +48 33 855 24 94

### Medikool Centrum Zdrowia

Wiśła, ul. Dziehcinka 4  
tel. +48 33 857 71 56  
tel. +48 33 854 10 84

### NZOZ Salus

Wiśła, ul. 1 Maja  
tel. +48 33 855 28 65

## TELEFONY ALARMOWE

### Pogotowie

tel. 999, 112

### Straż Pożarna

tel. 998, 112

### Policja

Wiśła, ul. 1 Maja 44  
tel. 997  
tel. +48 33 854 97 10

### Straż Miejska

Wiśła, pl. B. Hoffa 4  
tel. +48 33 855 25 21  
tel. +48 604 640 032

### GOPR

tel. 985  
tel. +48 33 829 69 00  
tel. +48 601 100 300

Wydawca: Wiślańska Organizacja Turystyczna,  
Pl. B. Hoffa 3, 43-460 Wiśła

Koordinacja projektu: Wiślańska Organizacja  
Turystyczna

Teksty: Urząd Miejski w Wiśle, Wiślańska  
Organizacja Turystyczna, Spółdzielnia  
Socjalna Wiśła Otwarta Turystycznie

Zdjęcia: Urząd Miejski w Wiśle, Wiślańska  
Organizacja Turystyczna, Fotopolska.eu

Skład i projekt graficzny: Malof design  
Agnieszka Szarzec, tel. 511 126 236,  
www.malofdesign.myportfolio.com

Wydanie I, Wiśła 2019  
ISBN 978-83-956490-0-4  
Egzemplarz bezpłatny

miasto  
**Wisła**  
*Podróż do Źródeł*



[www.wisla.pl](http://www.wisla.pl)  
[noclegi.wisla.pl](http://noclegi.wisla.pl)

ISBN 978-83-956490-0-4



9 788395 649004